VILLE DE DUNHAM

PLAN DE ZONAGE

A..... Agricole

AF..... Agro-Forestière

AR..... Agricole Résidentiel

AC..... Agricole Commercial

C..... Commercial

CF..... Corridor Ferroviaire

CR..... Commercial Résidentiel

E..... Extraction

I..... Industrielle

ID..... Ilots Déstructurés

P..... Publique et comunautaire

RF..... Récréo Forestière

R..... Résidentiel

SER..... Site d'Enfouissement Régional

Zones et éléments

- Périmètre Urbain multifonctionnel
- Périmètre Urbain Résidentiel
- Affectation Agricole dynamque
- Zone agricole
- Rivière ou ruisseau
- Limite de zonage
- Cours d'eau intermittent
- Limite municipale
- Lac ou cours d'eau
- Limite de lot
- Prise d'eau potable
- Ligne de transport d'électricité
- Courbes de niveau
- Pipeline de transport de pétrole
- Pentes de 50% et plus
- Pentes de 30% à moins de 50%
- Dépotoir désaffecté
- Héronnière (aire de nidification)
- Site d'Enfouissement Régional (RIEDSBM)
- Héronnière (Zone tampon 0-200 m)
- Ensemble patrimonial
- Héronnière (zone tampon 200-500 m)
- Zone écologique de conservation
- Zone écologique identifiée

No.	Date	Modification
382-19	2020-01-21	

Ce plan fait partie intégrante du règlement numéro : _____
Adopté le : _____

Échelle: 1:20000
0 500 1 000 Mètres

Feuillet
1 de 1

MRC BROME-MISSISQUOI.CA
RÉGION VITICOLE, VERTE ET EN SANTÉ
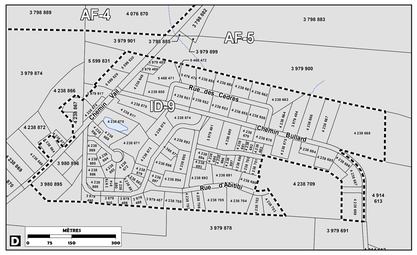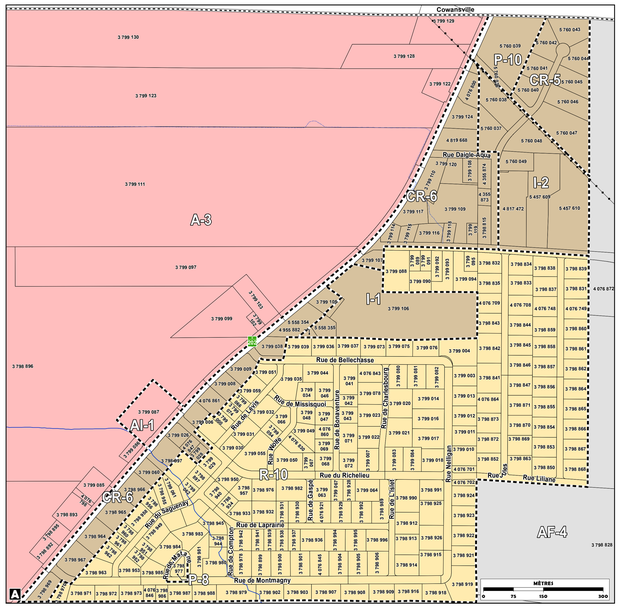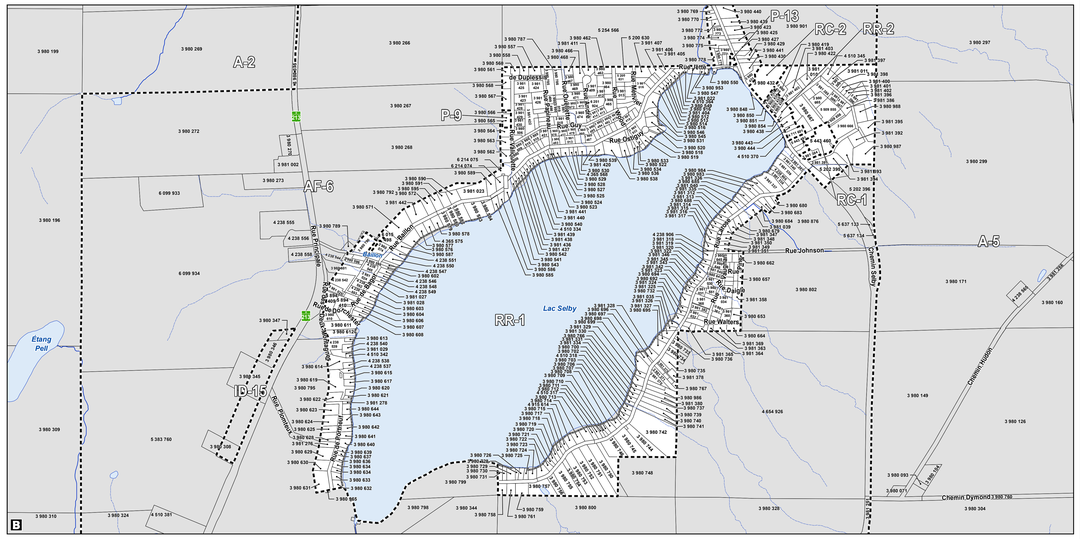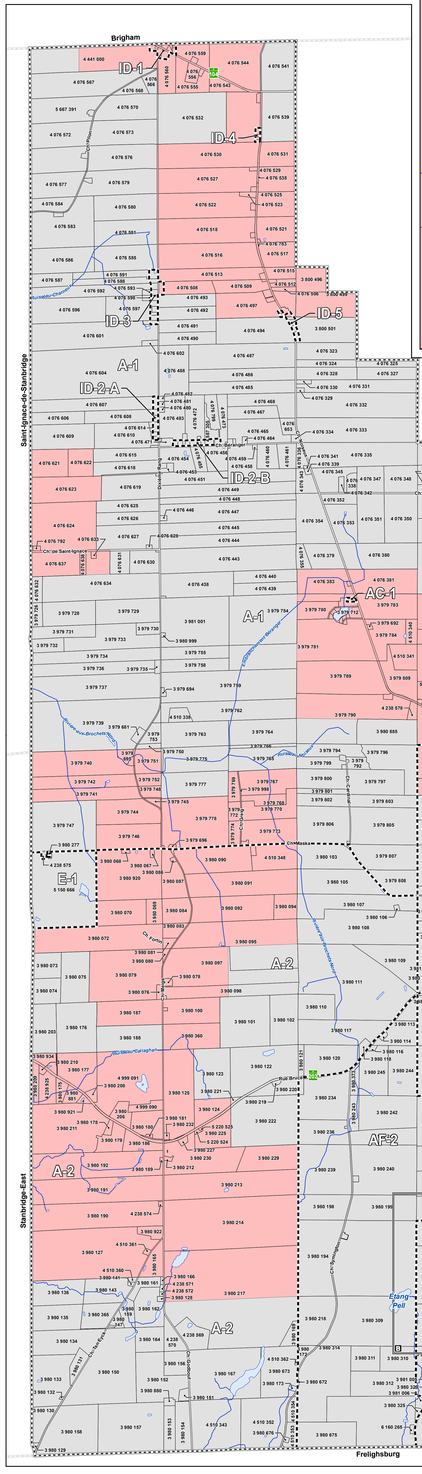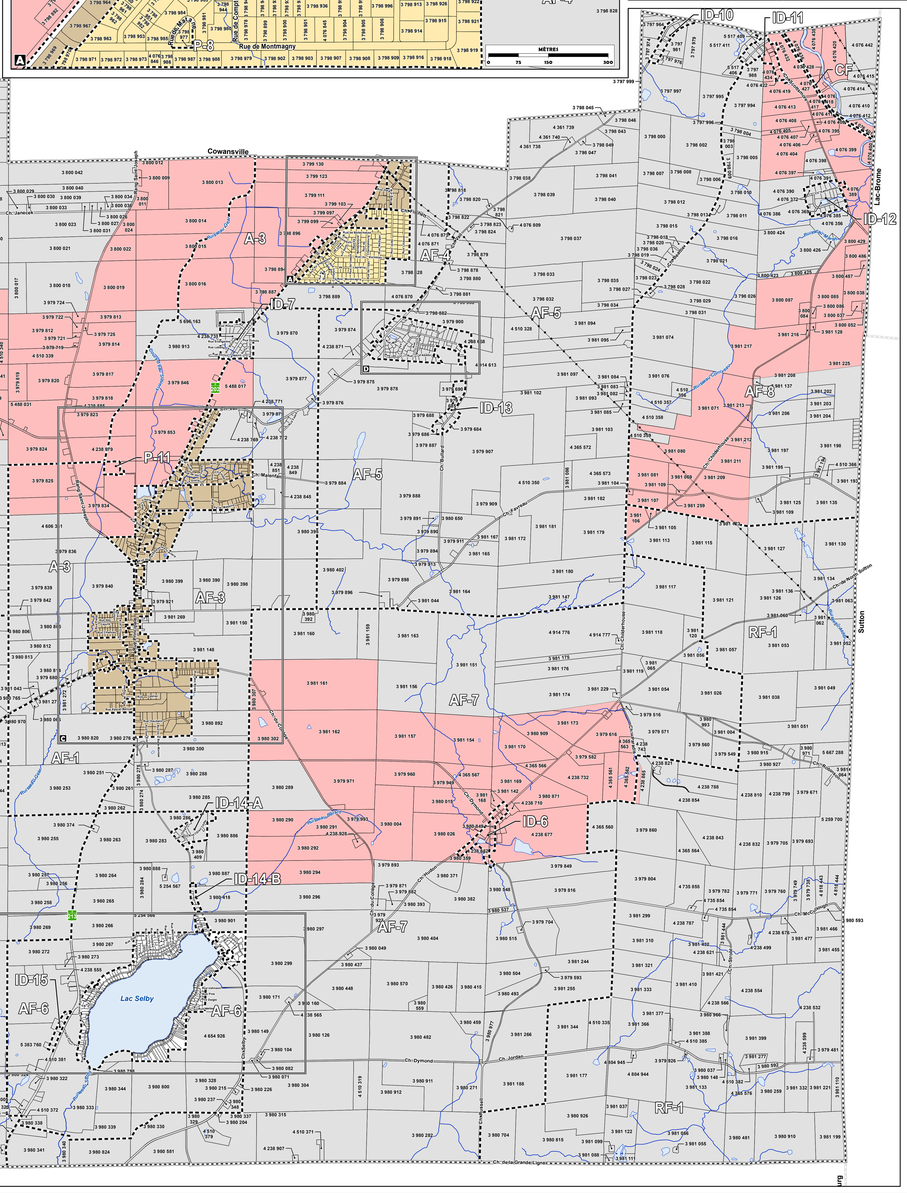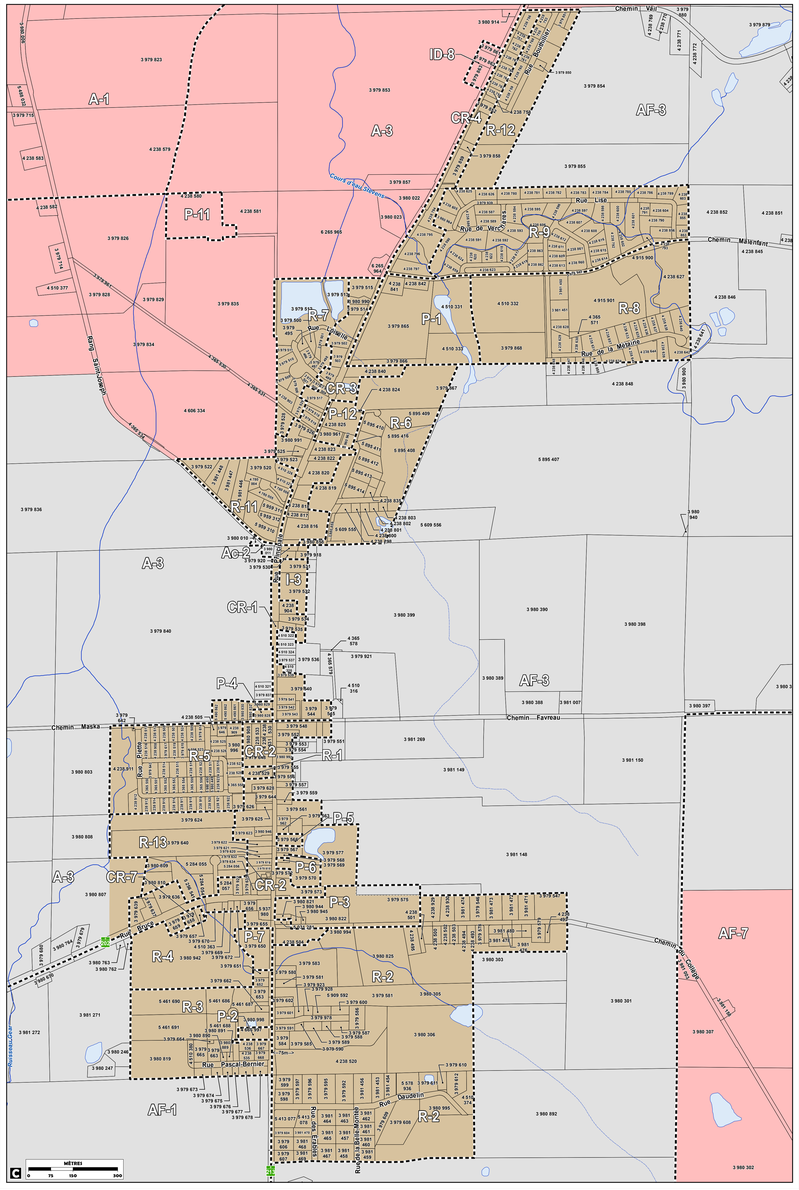
Date impression: 2020-10-15
Dessiné par: Pier-Philippe Labrie, Tech. géomatique
Système de référence géométrique: NAD 83
Projection cartographique: MTM (SCOPQ) fuseau 8
Surface de référence géodésique: Ellipsoïde GRS 80
Facteur d'échelle: 0.9999
Équidistance des courbes de niveau:
Plan principal: 5.0 m
Agrandissements: 2.0m
LES MESURES INSCRITES SUR CE PLAN SONT EN MÈTRES (M)