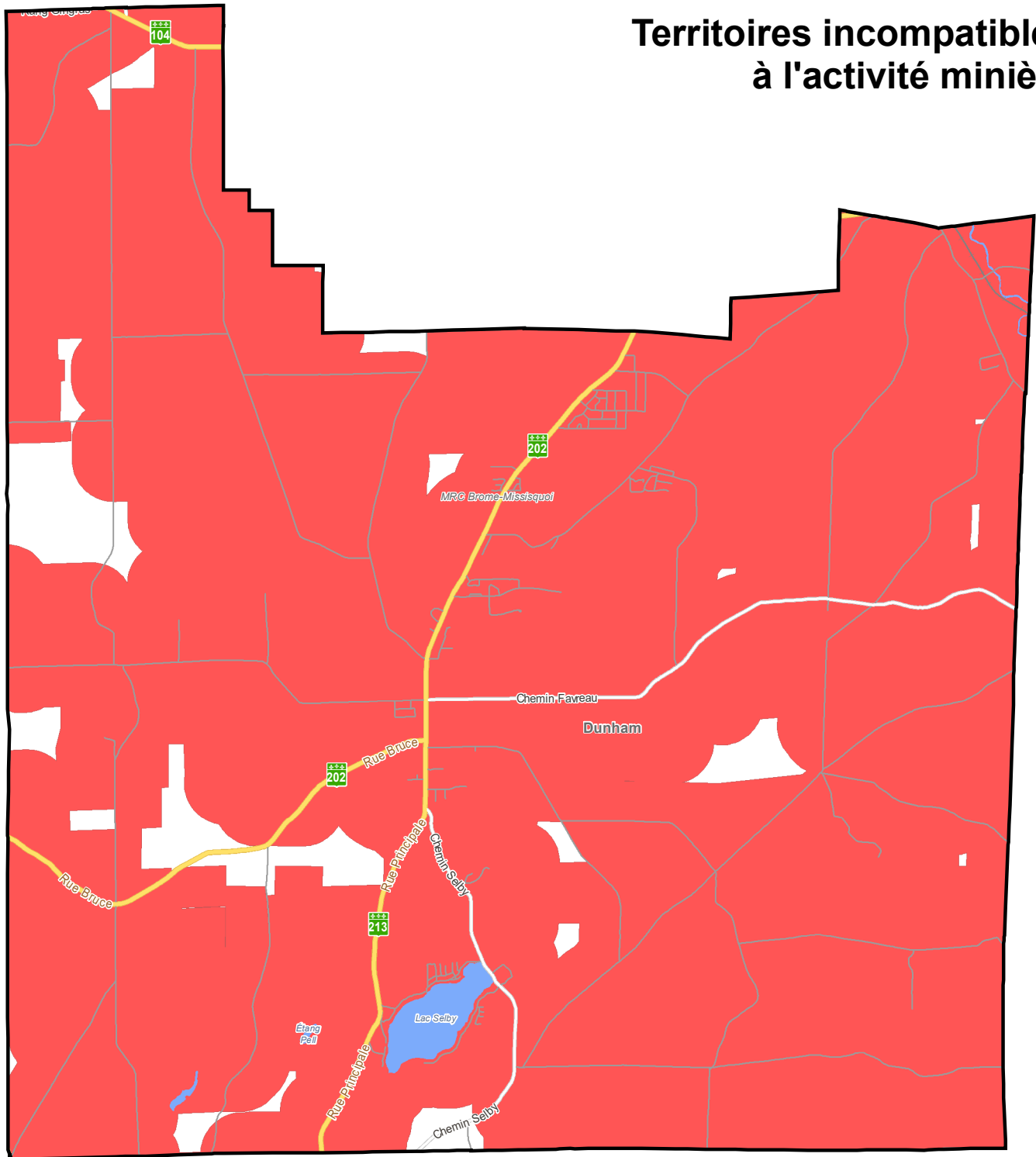



Territoires incompatibles à l'activité minière







 TIAM (Territoire incompatible à l'activité minière (Règlement 10-0618))

Annexe




C

RÉSEAU ROUTIER





-  AUTOROUTE
-  ROUTE PRINCIPALE
-  ROUTE SECONDAIRE
-  ROUTE LOCALE

-  RUE
-  AUTRE CHEMIN
-  AUTRE CHEMIN
-  VOIE FERRÉE

LIMITES ADMINISTRATIVES

-  LIMITE MUNICIPALE
-  LIMITE DE PROPRIÉTÉ
-  LIMITE DE LOT

HYDROGRAPHIE

-  COURS D'EAU
-  COURS D'EAU INTERMITTENT
-  LAC / COURS D'EAU
-  MILIEU HUMIDE



MRC BROME-MISSISQUOI

*HORS DE L'USAGE AUQUEL IL EST DESTINÉ
CE DOCUMENT N'A AUCUNE VALEUR LÉGALE*

Date impression: **2019-03-27**
 Dessiné par: **Pier-Philippe Labrie, Tech. géomatique**
 Système de référence géodésique: **NAD 83**
 Projection cartographique: **MTM (SCOPQ) fuseau 8**
 Surface de référence géodésique: **Éllipsoïde GRS 80**
 Facteur d'échelle: **0,9999**
 Équidistances des courbes de niveau: **N/A**
 Loc: T:\data\municipalite\du\Zonage\Amendement_382-19\Territoires incompatibles à l'activité minière.mxd

Date prise orthophoto: **2017**
 Date prise relevé LiDar: **N/A**
 Sources: **BDTQ(modif)2000, MERN, MAMOT Brome-Missisquoi**
 Ce produit comporte de l'information géographique de base provenant du gouvernement du Québec

ÉCHELLE **1:85 000**

